DDZ ETAPA 5
M 1:500

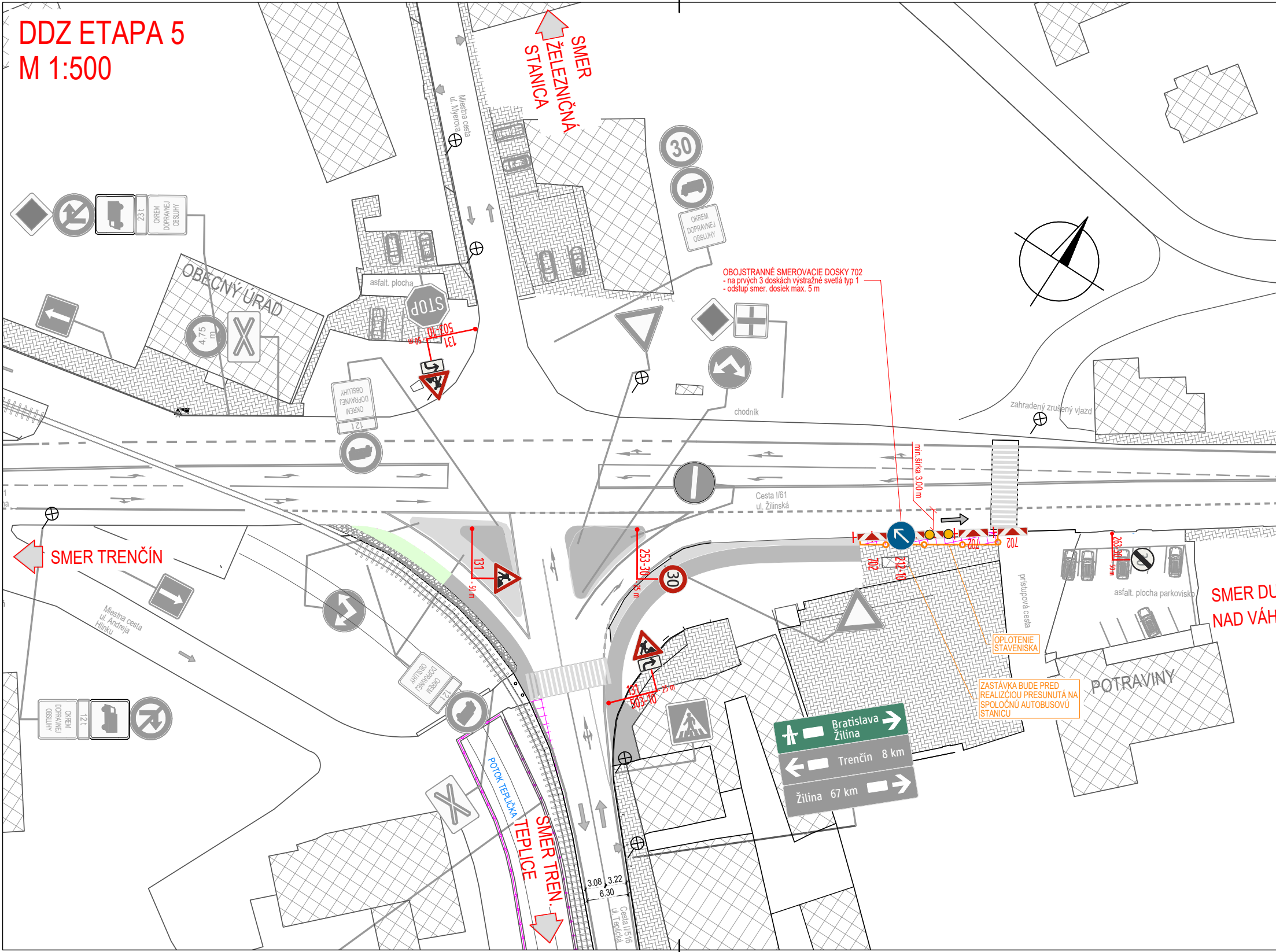
SMER ŽELEZNIČNÁ STANICA
Miestna cesta ul. Myerova
OKREM DOPRAVNEJ OBSLUHY
23 t
OBECNÝ ÚRAD
4,75 m
asfalt. plocha
STOP
503-10
131
- 50 m
12 t
chodník
zahradený zrušený vjazd
OBOJSTRANNÉ SMEROVACIE DOSKY 702
- na prvých 3 doskách výstražné svetlá typ 1
- odstup smer. dosiek max. 5 m
min.šírka 3.00 m
Cesta I/61 ul. Žilinská
702
212-10
263-30
- 50 m
asfalt. plocha parkovisko
prístupová cesta
SMER DU
NAD VÁH
SMER TRENČÍN
Miestna cesta ul. Andreja Hlinku
253-30
- 25 m
30
OPLOTENIE STAVENISKA
ZASTÁVKA BUDE PRED REALIZĆIOU PRESUNUTÁ NA SPOLOČNÚ AUTOBUSOVÚ STANICU
POTRAVINY
Bratislava Žilina
Trenčín 8 km
Žilina 67 km
POTOK TEPLIČKA
SMER TREN.
TEPLICE
3.08
3.22
6.30
Cesta II/516 ul. Teplická

DDZ ETAPA 6
M 1:500

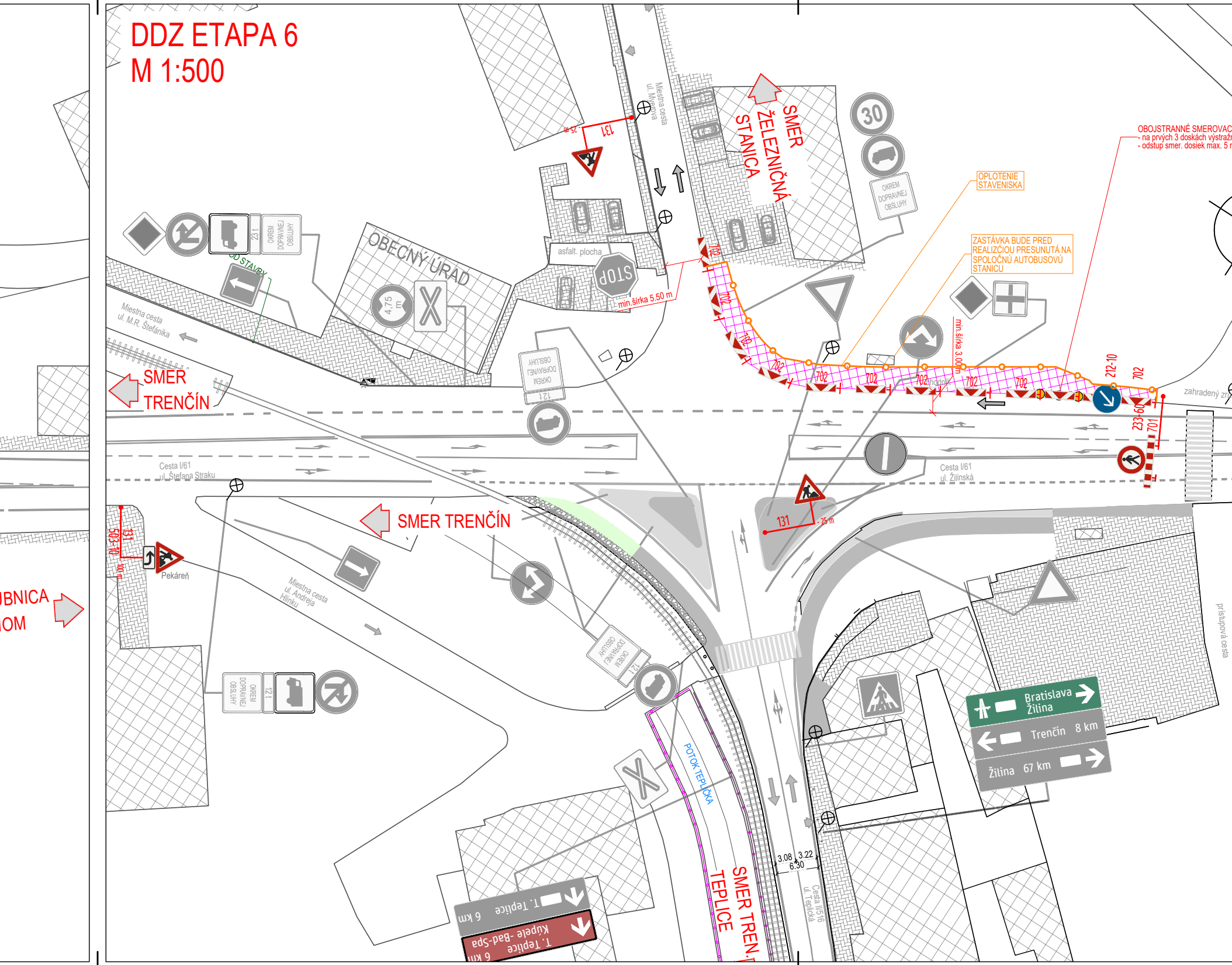

SMER ŽELEZNIČNÁ STANICA
SMER TRENČÍN
SMER TRENČÍN
SMER TEPLICE
SMER TREN.
BNICA
OM
OBECNÝ ÚRAD
OBOJSTRANNÉ SMEROVAC
- na prvých 3 doskách výstražn
- odstup smer. dosiek max. 5 r
OPLOTENIE STAVENISKA
ZASTÁVKA BUDE PRED REALIZĆIOU PRESUNUTÁ NA SPOLOČNÚ AUTOBUSOVÚ STANICU
min.šírka 5.50 m
min.šírka 3.00 m
asfalt. plocha
STOP
30
OKREM DOPRAVNEJ OBSLUHY
23 t
12 t
4,75 m
OD STAVBY
Miestna cesta ul. M.R. Štefánika
Miestna cesta ul. Mlynská
Miestna cesta ul. Andreja Hlinku
Cesta I/61 ul. Štefana Straku
Cesta I/61 ul. Žilinská
Cesta II/516 ul. Teplická
POTOK TEPLIČKA
Pekáreň
zahradený
prístupová cesta
131
-25 m
503-10
100 m
702
701
212-10
233-60
3.08
3.22
6.30
Bratislava Žilina
Trenčín 8 km
Žilina 67 km
T. Teplice 6 km
T. Teplice - kúpele 6 km

DDZ ETAPA 7

M 1:500

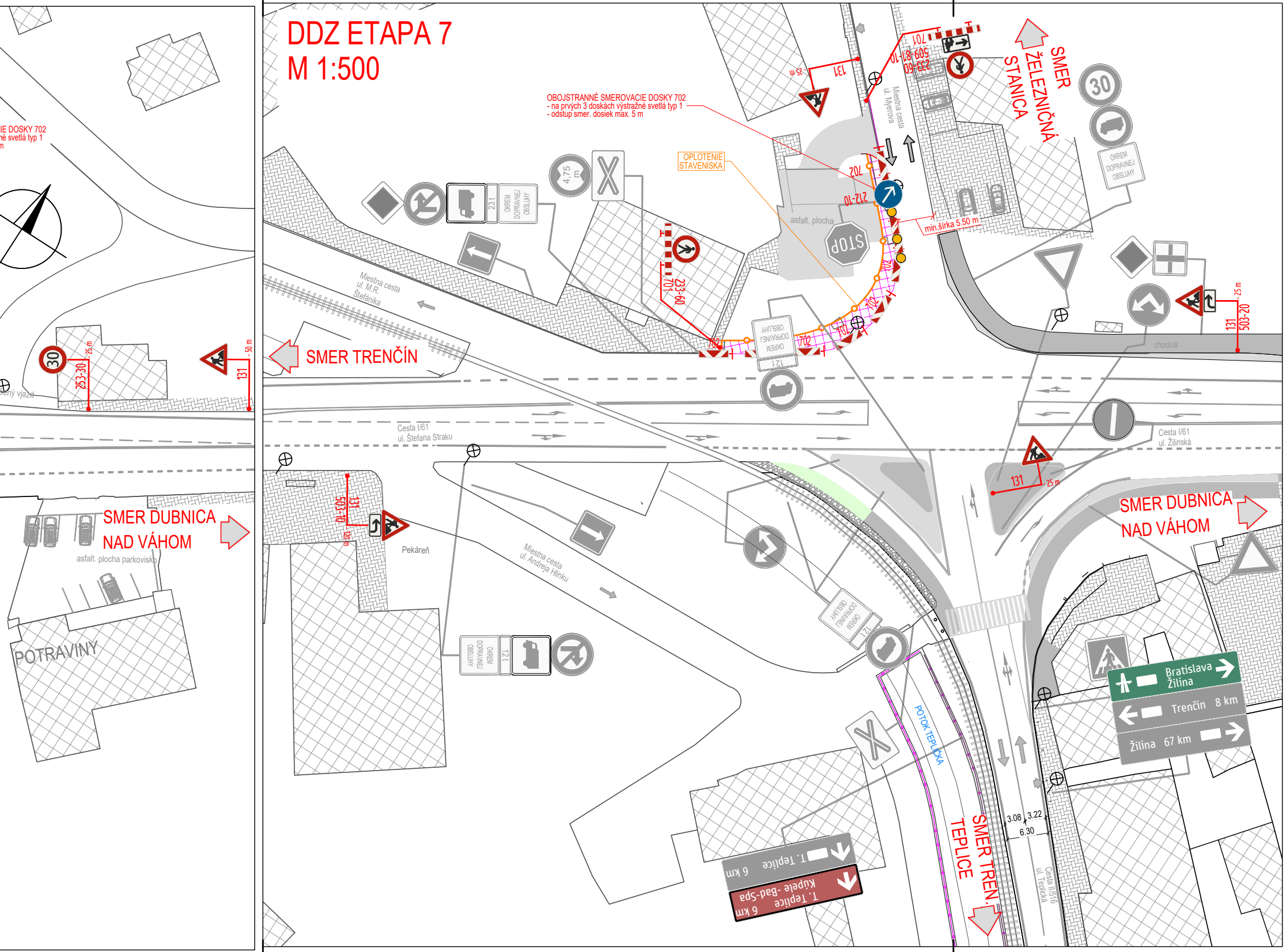
OBOJSTRANNÉ SMEROVACIE DOSKY 702
- na prvých 3 doskách výstražné svetlá typ 1
- odstup smer. dosiek max. 5 m
IE DOSKY 702
né svetlá typ 1
m
OPLOTENIE STAVENISKA
SMER ŽELEZNIČNÁ STANICA
SMER TRENČÍN
SMER DUBNICA NAD VÁHOM
SMER DUBNICA NAD VÁHOM
SMER TREN.
TEPLICE
POTOK TEPLIČKA
Miestna cesta ul. Myerova
Miestna cesta ul. M.R. Štefánika
Cesta I/61 ul. Štefana Straku
Cesta I/61 ul. Žilinská
Miestna cesta ul. Andreja Hlinku
Cesta III/516 ul. Teplická
asfalt. plocha
asfalt. plocha parkoviska
POTRAVINY
Pekáreň
chodník
šený vjazd
min.šírka 5.50 m
131
25 m
701
509-81-10
233-60
702
212-10
30
4.75 m
23 t
OKREM DOPRAVNEJ OBSLUHY
121
STOP
503-20
253-30
50 m
503-10
120 m
Bratislava Žilina
Trenčín 8 km
Žilina 67 km
T. Teplice 6 km
T. Teplice - Bad-Spa kúpele 6 km
3.08
3.22
6.30

DDZ ETAPA 8
M 1:500

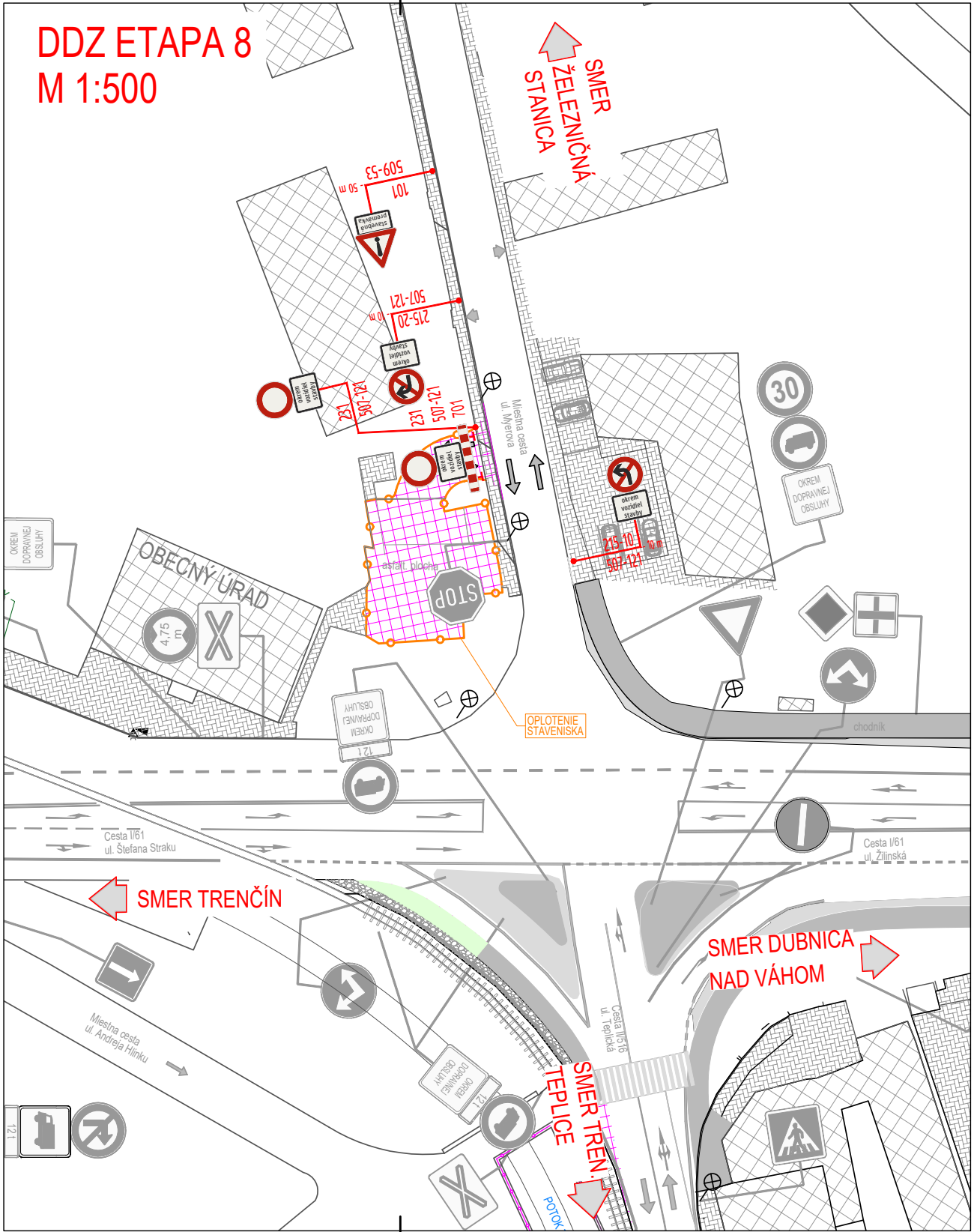
SMER ŽELEZNIČNÁ STANICA
509-53
101
- 50 m
stavebná premávka
507-121
215-20
- 10 m
okrem vozidiel stavby
okrem vozidiel stavby
231
507-121
231
507-121
701
okrem vozidiel stavby
Miestna cesta ul. Myerova
asfalt. plocha
STOP
OBECNÝ ÚRAD
4.75 m
OKREM DOPRAVNEJ OBSLUHY
OKREM DOPRAVNEJ OBSLUHY
12 t
OPLOTENIE STAVENISKA
30
OKREM DOPRAVNEJ OBSLUHY
okrem vozidiel stavby
215-10
507-121
10 m
chodník
Cesta I/61 ul. Štefana Straku
Cesta I/61 ul. Žilinská
SMER TRENČÍN
SMER DUBNICA NAD VÁHOM
Cesta II/516 ul. Teplická
SMER TEPLICE
SMER TREN.
Miestna cesta ul. Andreja Hlinku
OKREM DOPRAVNEJ OBSLUHY
12 t
12 t
POTOK

DDZ ETAPA 9
M 1:500

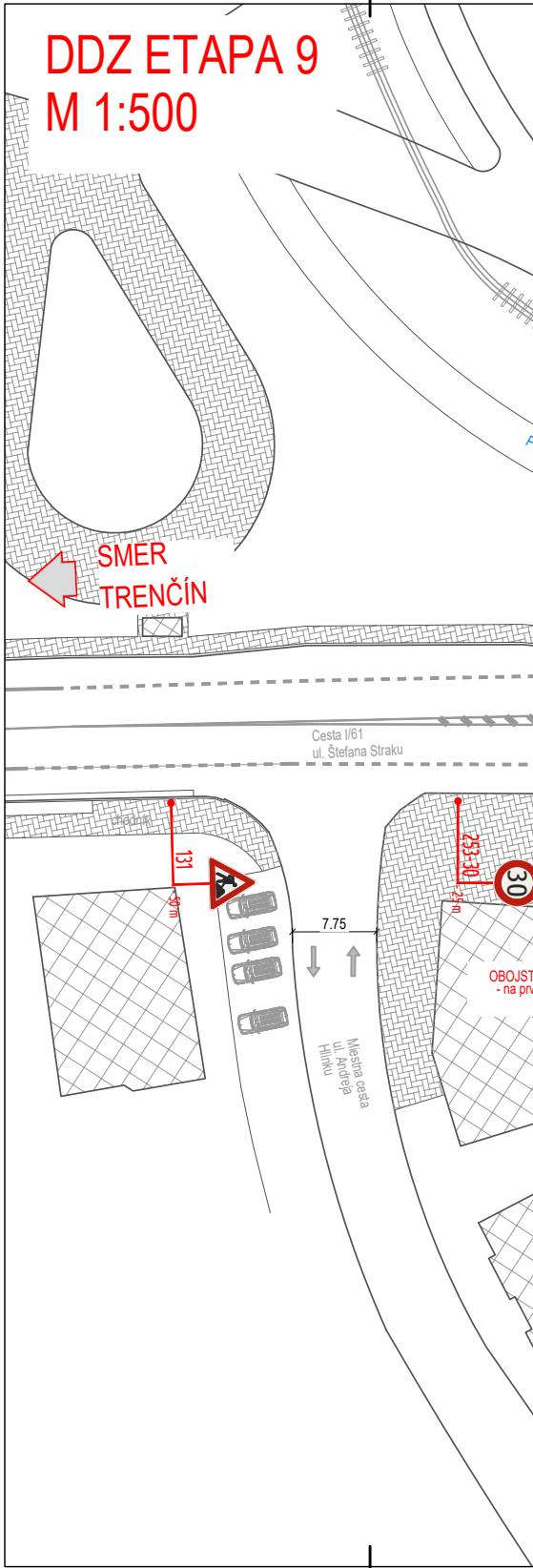
SMER TRENČÍN
Cesta I/61 ul. Štefana Straku
chodník
131
30 m
7.75
Miestna cesta ul. Andreja Hlinku
253-30
25 m
30
OBOJST
- na pr

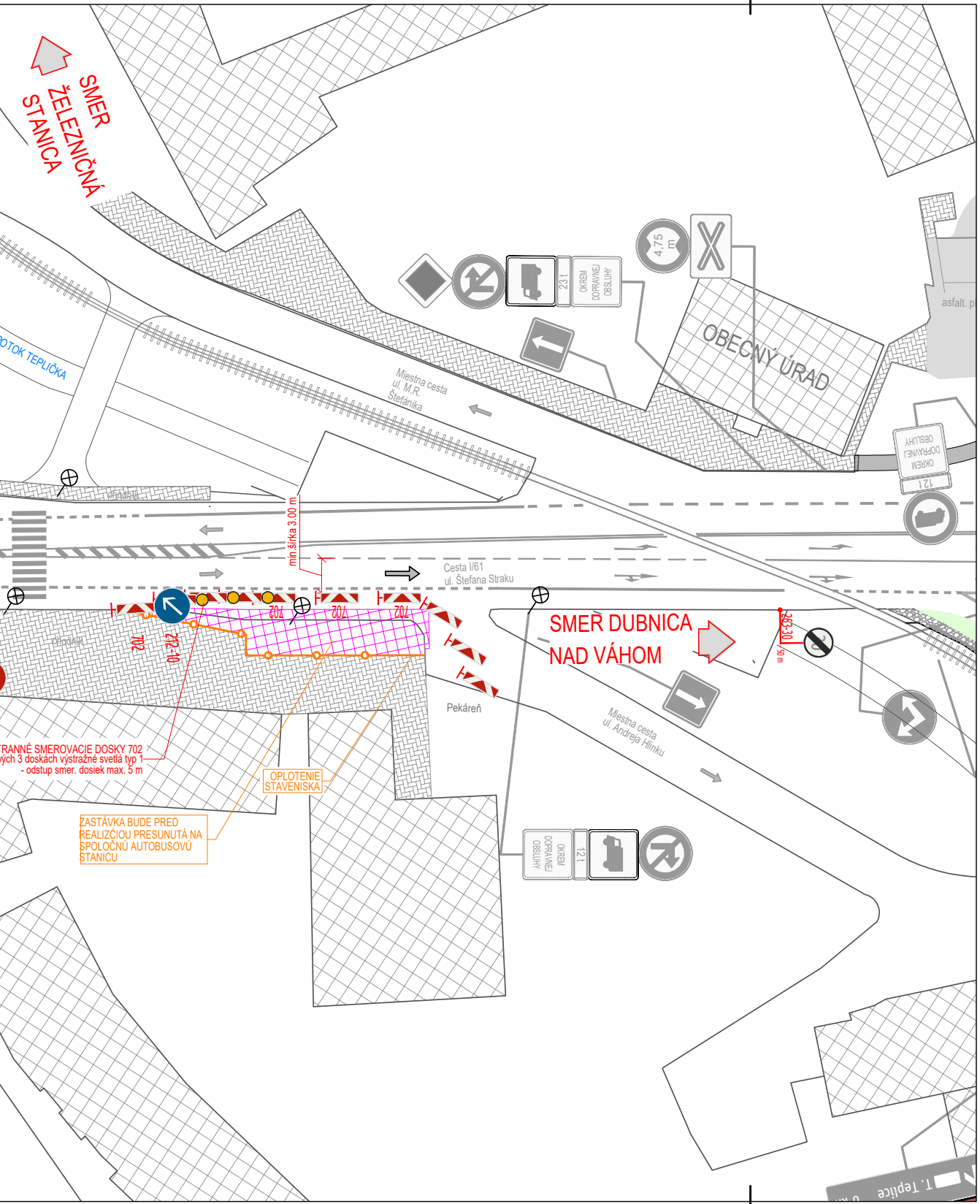
SMER ŽELEZNIČNÁ STANICA
OTOK TEPLIČKA
Miestna cesta ul. M.R. Štefánika
OBECNÝ ÚRAD
asfalt. p
4,75 m
23 t
OKREM DOPRAVNEJ OBSLUHY
12 t
chodník
min.šírka 3.00 m
Cesta I/61 ul. Štefana Straku
702
Z12-10
SMER DUBNICA NAD VÁHOM
263-30
50 m
Pekáreň
Miestna cesta ul. Andreja Hlinku
TRANNÉ SMEROVACIE DOSKY 702
vých 3 doskách výstražné svetlá typ 1
- odstup smer. dosiek max. 5 m
OPLOTENIE STAVENISKA
ZASTÁVKA BUDE PRED REALIZĆIOU PRESUNUTÁ NA SPOLOČNÚ AUTOBUSOVÚ STANICU
T. Teplice

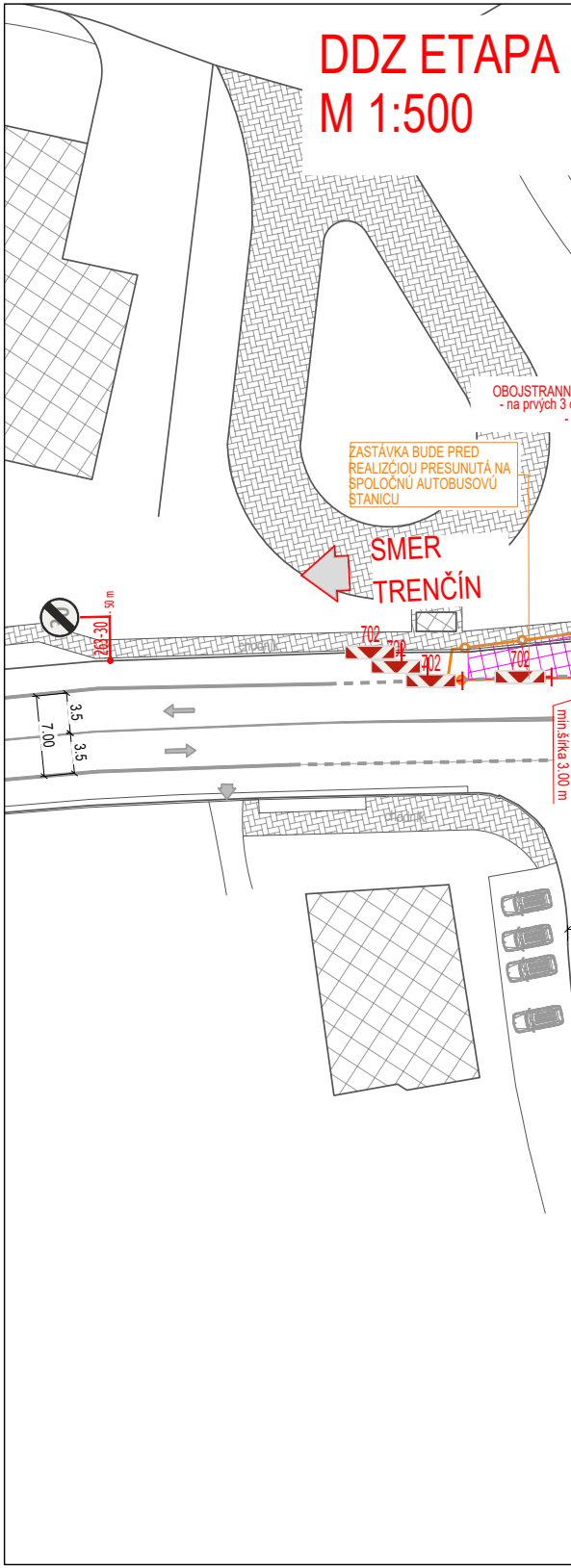
DDZ ETAPA
M 1:500
OBOJSTRANN
- na prvých 3
ZASTÁVKA BUDE PRED REALIZĆIOU PRESUNUTÁ NA SPOLOČNÚ AUTOBUSOVÚ STANICU
SMER TRENČÍN
263-30
50 m
chodník
702
3,5
7,00
3,5
min.šírka 3.00 m

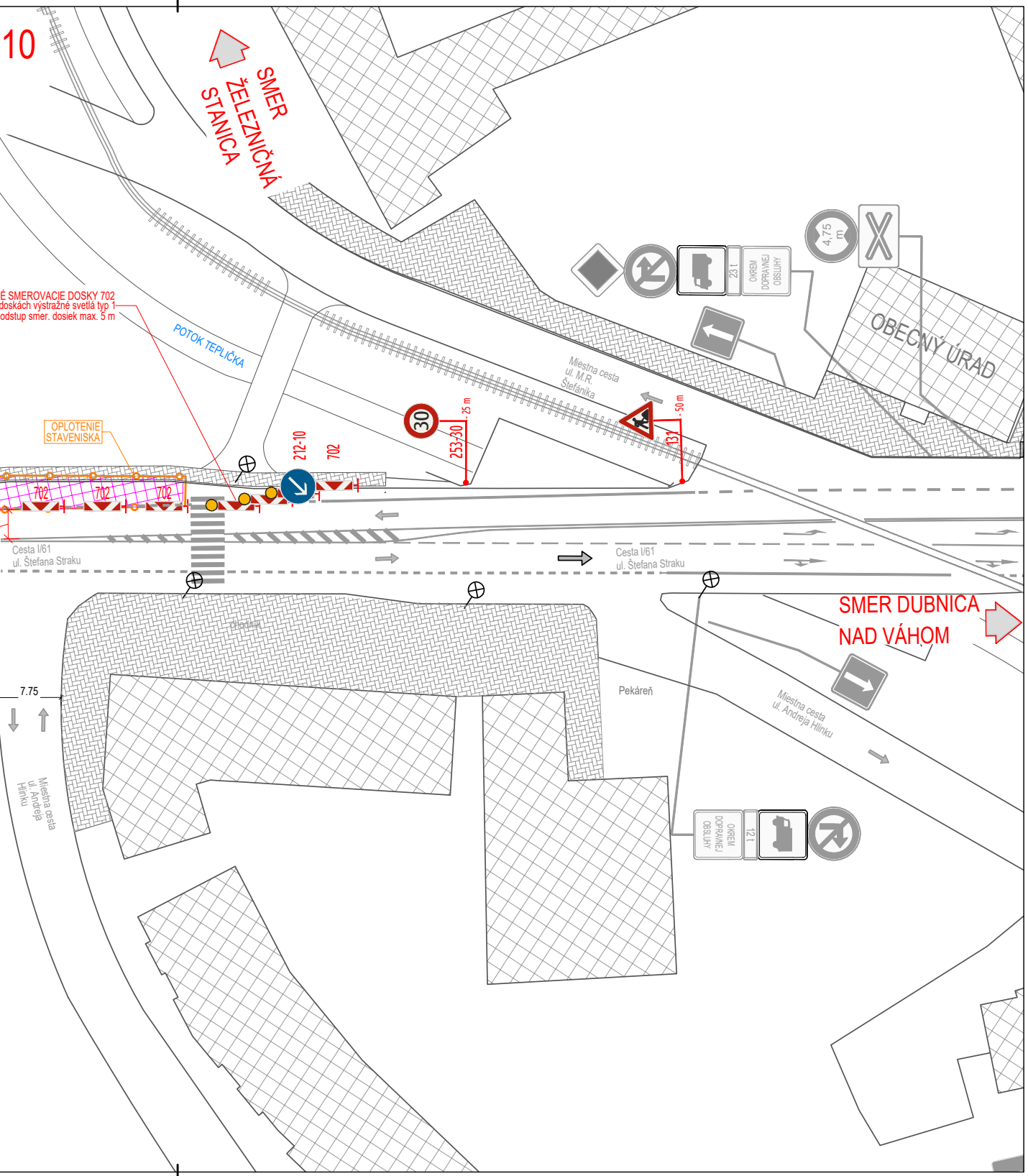
10
SMER ŽELEZNIČNÁ STANICA
É SMEROVACIE DOSKY 702
doskách výstražné svetlá typ 1
odstup smer. dosiek max. 5 m
POTOK TEPLIČKA
OPLOTENIE STAVENISKA
702
702
702
212-10
702
30
253-30
25 m
131
50 m
23 t
OKREM DOPRAVNEJ OBSLUHY
4,75 m
OBECNÝ ÚRAD
Miestna cesta ul. M.R. Štefánika
Cesta I/61 ul. Štefana Straku
Cesta I/61 ul. Štefana Straku
chodník
SMER DUBNICA NAD VÁHOM
Pekáreň
Miestna cesta ul. Andreja Hlinku
7.75
Miestna cesta ul. Andreja Hlinku
12 t
OKREM DOPRAVNEJ OBSLUHY

INVESTOR:

SLOVENSKÁ SPRÁVA CIEST

D.1.5

POZNÁMKA:

PRED ZAČATÍM STAVEBNÝCH PRÁC JE NUTNÉ VYTÝČIŤ VŠETKY PODZEMNÉ INŽINIERSKE SIETE ICH SPRÁVCAMI!

SÚRADNICOVÝ SYSTÉM: JTSK

VÝŠKOVÝ SYSTÉM: B.p.v

ZÁKAZKA:

I/61 - II/516 Trenčianska Teplá, úprava križovatky

OBJEKT: **DOPRAVNÉ ZNAČENIE**

PRÍLOHA: **DDZ ETAPA 5-10**

INVESTOR: Slovenská správa ciest Bratislava v zastúpení SSC IVSC Žilina

KRAJ: Trenčiansky
OKRES: Trenčín
K.Ú.: Trenčianska Teplá

MANAŽÉR PROJEKTU: Ing. VLADIMÍR MAJCHER

ZODPOVEDNÝ PROJEKTANT: Ing. LUKÁŠ ROLKO Rolko

NAVRHOL - VYPRACOVAL: Ing. ADAM KULAS

KONTROLOVAL: Ing. JÚLIUS HLAVÁČ Hlaváč

PROJEKTANT:

DAQE Slovakia s.r.o.
Pribinova 8953/62, 010 01 Žilina
www.daqe.sk, info@daqe.sk

ČÍSLO ZÁKAZKY: 25-011
DÁTUM: 10/2025
STUPEŇ: DSPRS
MIERKA: 1:500
FORMÁT: 11xA4
ČÍSLO PRÍLOHY: 03.2
SÚPRAVA: